



Stadtverband **Wuppertal**
der **Gartenfreunde**



Stadtverband **Wuppertal**
der **Gartenfreunde**

- Verband
- Ihr Garten
- Lehrgänge
- Service
- Kontakt
-

Sie sind hier:

1. [Home](#)
2. [Service](#)
3. [Wandern: K-Weg](#)

Auf dem > K-Weg < zu neuen
Stadtansichten



Wanderweg

Kennzeichnung: weißes K auf schwarzem Grund

Wanderungen durch Kleingartenanlagen und stadtnahe Grünzonen

Eingerichtet vom Stadtverband Wuppertal der Gartenfreunde e. V. mit Unterstützung durch den Sauerländischen Gebirgsverein (SGV), Abteilung Wuppertal.

Der "K-Weg" - Wanderwege durch Wuppertaler Kleingartenanlagen - hat eine Gesamtlänge von ca. 50 km; er ist in 6 überschaubare Abschnitte gegliedert, in

- 4 Rundwanderwege und
- 2 Verbindungswege.

Er verläuft in den grünen, stadtnahen Hangzonen nördlich und südlich der Talachse unserer Stadt und erschließt damit eine Fülle stadtnaher Kleinstrukturen mit vielen Panoramablicken in die Stadtlandschaft.

Der "K-Weg" ergänzt als 3. Wuppertaler Themenweg (Kleingartenanlagen) in sinnvoller Weise die bereits vorhandenen Themenwege:

- > "Eulenkopfweg" - Erdgeschichte/Flora/Fauna - im Wuppertaler Nordwesten,
- > "Geopfad" - Erdgeschichte - von der Sedanstraße durch den Nordpark zu den Dolinen in Nächstebreck.

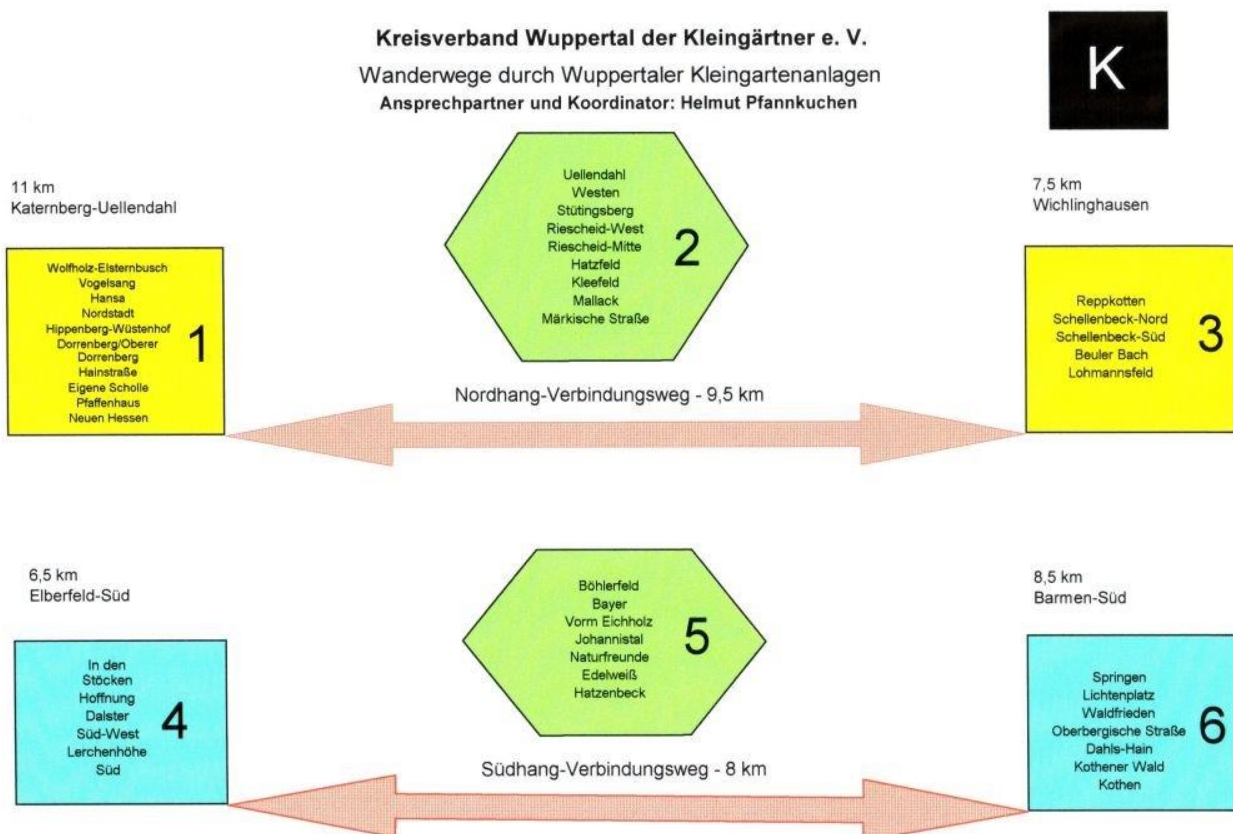
Der Wanderweg vervollständigt damit das vorhandene und bewährte, vom Sauerländischen Gebirgsverein vorzüglich betreute Wuppertaler Wanderwegenetz.

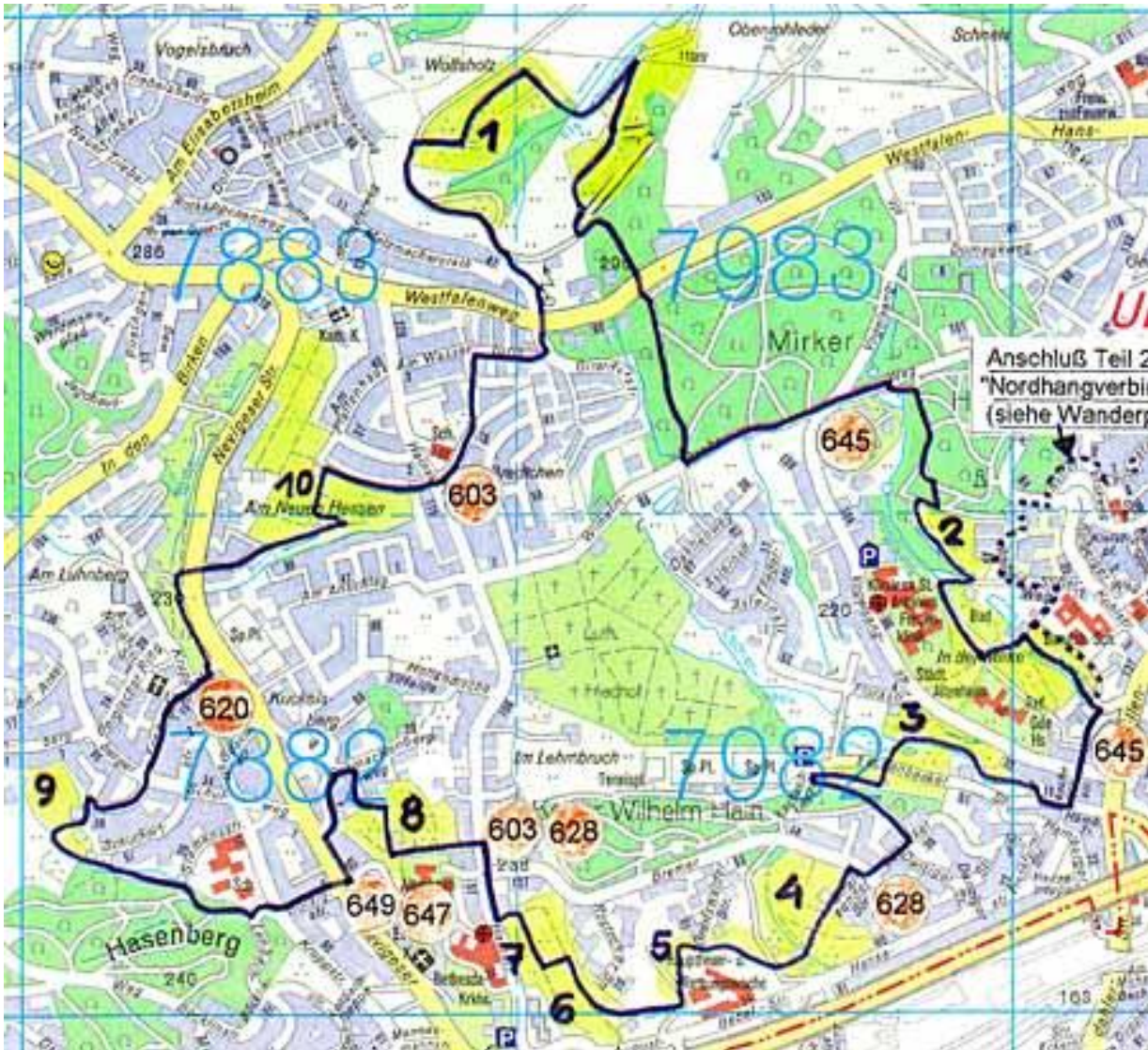
Der "K-Weg" verknüpft 42 der insgesamt 117 dem Kreisverband Wuppertal der Kleingärtner e. V. angeschlossenen Kleingartenanlagen in der Stadt; hiermit schuf sich die Gemeinschaft der Wuppertaler Kleingärtnervereine "ihren eigenen Wanderweg". Das ist wohl in der Bundesrepublik so einmalig wie "unsere Schwebebahn".

Der Verlauf des Weges ist so gewählt, dass er durch das dichte Busliniennetz der Wuppertaler Stadtwerke A. G. bequem und in kürzester Zeit erreichbar ist. Hierdurch steht der Bevölkerung im Nahbereich der Stadt eine Fülle reizvoller Kurzwanderstrecken zur Verfügung.

Für den traditionellen, jeweils im September eines jeden Jahres vom Kreisverband Wuppertal der Kleingärtner e. V. organisierten "Wandertag durch Wuppertaler Kleingärten", bildet der "K-Weg" in Zukunft eine wertvolle Basis, da in vielen Fällen auf eine temporäre Wegemarkierung "nur für einen Wandertag im Jahr" verzichtet werden kann.

Wir hoffen, dass durch diese neuen Wanderstrecken möglichst viele Wuppertaler die ganze Vielfalt der Kleingartenanlagen in ihrer Stadt kennen lernen und die hohe Wertstellung eines Kleingartens für die "Naherholung vor der Haustür" wieder entdecken

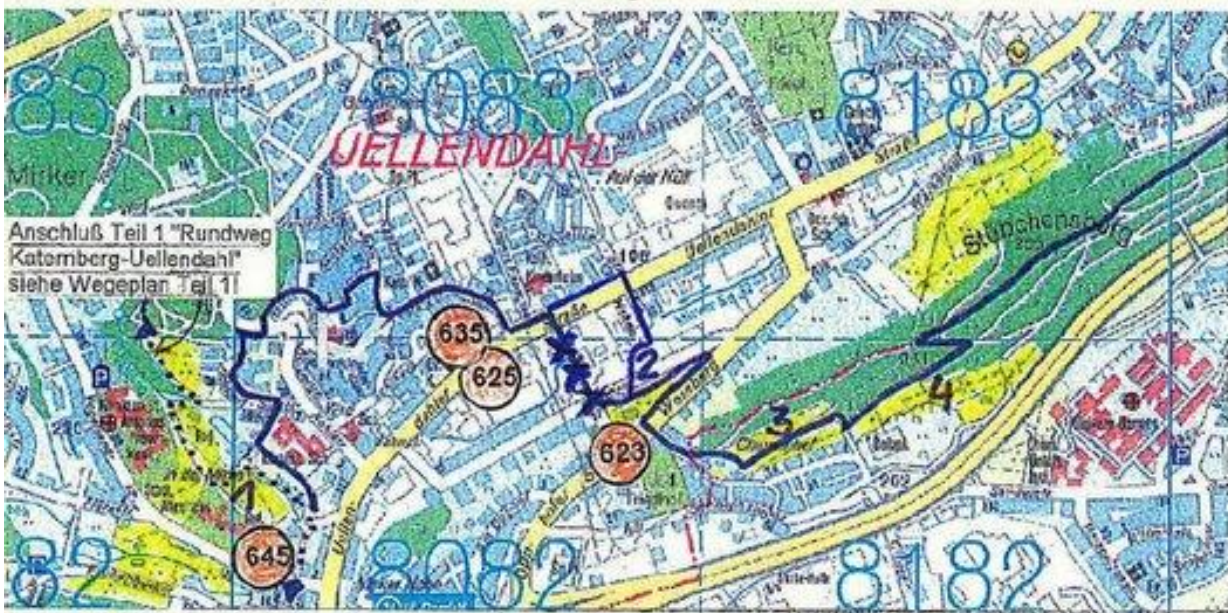




1. Rundwanderweg Katernberg - Uellendahl

Dauereinrichtung - ganzjährig begehbar
 Gehrichtung beliebig - beide Richtungen markiert
 Gesamtlänge ca. 11 km (ca. 3,5 Gehstunden)
 Der Rundweg verbindet 10 Kleingartenanlagen:

- | | | |
|-----|------------------------|------------|
| 1. | Wolfsholz-Elsternbusch | 150 Gärten |
| 2. | Vogelsang | 115 Gärten |
| 3. | Hansa | 96 Gärten |
| 4. | Nordstadt | 121 Gärten |
| 5. | Hippenberg-Wüstenhof | 38 Gärten |
| 6. | Dorrenberg | 53 Gärten |
| 7. | Oberer Dorrenberg | 53 Gärten |
| 8. | Hainstraße | 82 Gärten |
| 9. | Eigene Scholle | 48 Gärten |
| 10. | Pfaffenhaus | 82 Gärten |



= Kleingartenanlagen; lfd. Nr. 1 bis 12



= Haltestelle Buslinie



2. Nordhang-Verbindungsweg

Mirke - Westerbusch - Stübchensberg - Am Gelben Sprung - Nordpark - Bilten

Dauereinrichtung - ganzjährig begehbar

Gehrichtung beliebig - beide Richtungen markiert - Empfehlung: von West nach Ost

Gesamtlänge ca. 9 km (ca. 3,5 Gehstunden)

Der Wanderweg verbindet 12 Kleingartenanlagen:

1.	Vogelsang	115 Gärten
2.	Uellendahl	25 Gärten
3.	Westen	75 Gärten
4.	Land in Sonne	111 Gärten
5.	Stüttingsberg	93 Gärten
6.	Riescheid-West	94 Gärten
7.	Riescheid-Mitte	37 Gärten
8.	Hatzfeld	33 Gärten
9.	Kleefeld	85 Gärten
10.	Mallack	70 Gärten
11.	Märkische Straße	31 Gärten
12.	Bilten-Kopf	22 Gärten



3. Rundwanderweg Wichlinghausen - Nächstebreck

Dauereinrichtung - ganzjährig begehbar
Gehrichtung beliebig - beide Richtungen markiert
Gesamtlänge ca. 7 km (ca. 2,5 Gehstunden)

Der Rundwanderweg verbindet 5 Kleingartenzanlagen

1. |Reppkotten|125 Gärten
2. |Schellenbeck-Nord|164 Gärten
3. |Schellenbeck-Süd|66 Gärten
4. |Beuler Bach|77 Gärten
5. |Lohmannsfeld|89 Gärten



4. Rundwanderweg Elberfeld-Süd

In den Stöcken - Hoffnung - Dalster

Dauereinrichtung - ganzjährig begehbar

Gehrichtung beliebig - beide Richtungen markiert - Empfehlung: im "Uhrzeigersinn"

Gesamtlänge ca. 6,5 km (ca. 2,2 Gehstunden)

Der Rundwanderweg verbindet 5 Kleingartenanlagen:

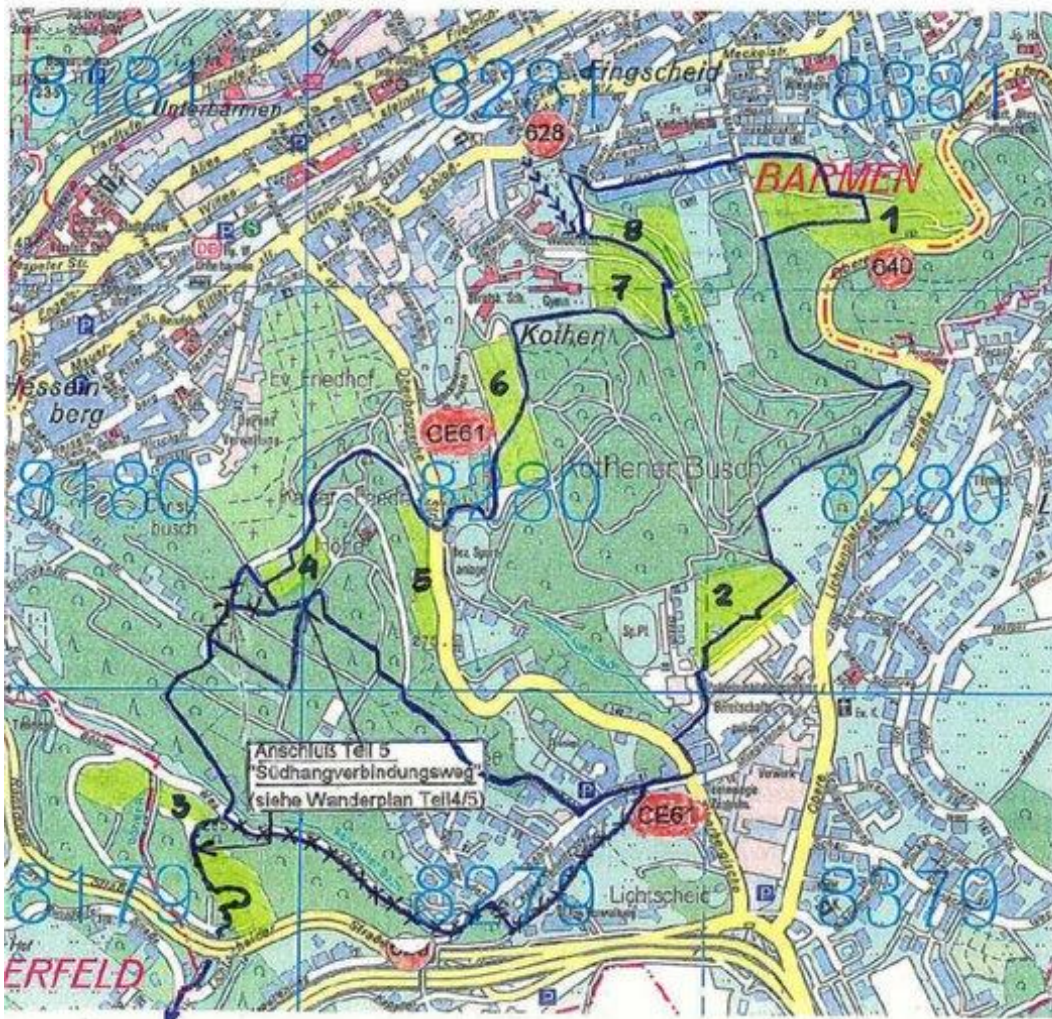
- | | | |
|----|----------------|------------|
| 1. | In den Stöcken | 94 Gärten |
| 2. | Hoffnung | 92 Gärten |
| 3. | Dalster | 142 Gärten |
| 4. | Süd-West | 56 Gärten |
| 5. | Lerchenhöhe | 11 Gärten |
| 6. | Süd | 33 Gärten |

HINWEIS

Durch die Örtlichkeit bedingt, mußte der Weg K6 in zwei Teilbereichen umgelegt werden.

Die durchgekrenzten Wegestück XXXX sind somit nicht mehr gültig.

Wuppertal, im Juli 2016 H.PF



5. Südhang-Verbindungsweg

Böhle - Friedenshain - Stöcken

Dauereinrichtung - ganzjährig begehbar

Gehrichtung beliebig - beide Richtungen markiert

Gesamtlänge ca. 8 km (ca. 2,7 Gehstunden)

Der Wanderweg berührt folgende Kleingartenanlagen

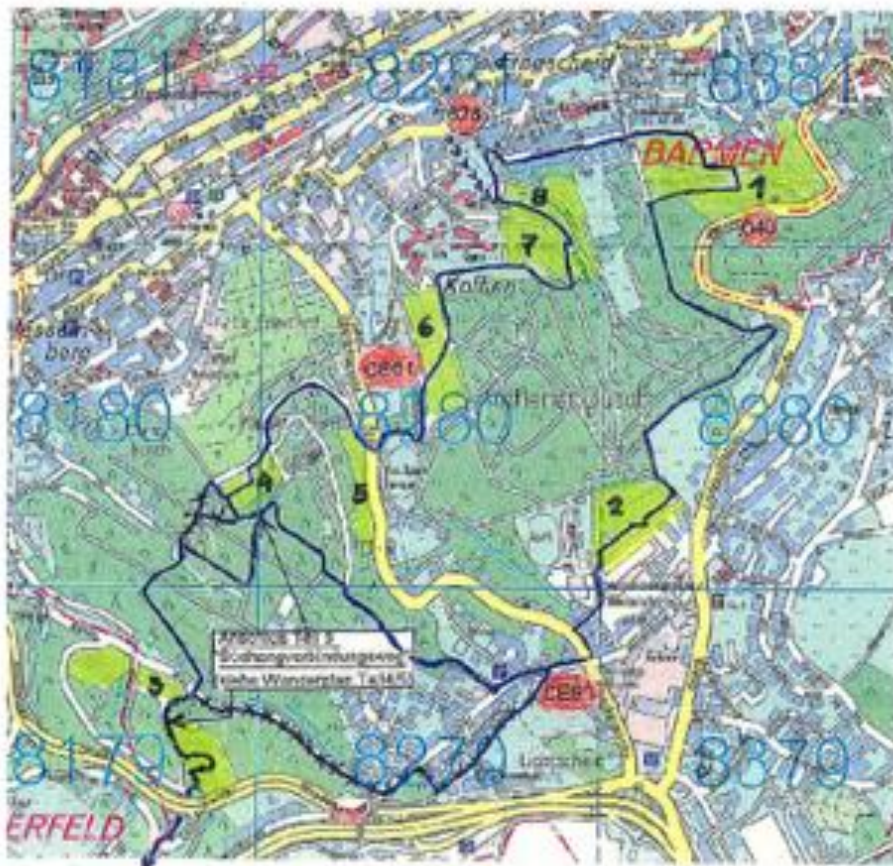
1.	Böhlerfeld	96 Gärten
2.	Bayer	65 Gärten
3.	Vorm Eichholz	131 Gärten
4.	Johannistal	86 Gärten
5.	Naturfreunde	19 Gärten
6.	Edelweiß	117 Gärten
7.	Hatzenbeck	60 Gärten

HINWEIS

Durch die Örtlichkeit bedingt, mußte der Weg HB in zwei Teilbereichen umgelegt werden.

Die durchgekennzeichneten Wegestücke XXXX sind somit nicht mehr gültig.

Wuppertal, im Juli 2016 H.P.F.



6. Rundwanderweg Barmen-Süd

Kothen - Springen - Lichtenplatz

Dauereinrichtung - ganzjährig begehbar

Gehrichtung beliebig - beide Richtungen markiert - Empfehlung: im "Uhrzeigersinn"

Gesamtlänge ca. 8,5 km (ca. 3 Gehstunden)

Der Rundwanderweg verbindet 8 Kleingartenanlagen:

1.	Springen	192 Gärten
2.	Lichtenplatz	89 Gärten
3.	Böhlerfeld	96 Gärten
4.	Waldfrieden	38 Gärten
5.	Oberbergische Straße	41 Gärten
6.	Dahls-Hain	84 Gärten
7.	Kothener Wald	66 Gärten
8.	Kothen	72 Gärten

Buslinien der Wuppertaler Stadtwerke am Wanderweg

Teil 1 - Rundweg Katernberg - Uellendahl

Örtlichkeit	Linie	Haltestelle am K-Weg	Bus-Fahrstrecke
Vogelsangstraße	645	Eschenbeek	Raukamp-Hbf-Küllenhahn
Wilhelm-Raabe-Weg	645	Mirker Hain	Raukamp-Hbf-Küllenhahn
Hainstraße	603	Bremer Straße	Am Eckbusch-Hbf-Küllenhahn
Hainstraße	628	Bremer Straße	Hamburger Treppe-Hbf-Sedanstraße
Hainstraße	603	Am Bredtchen	Am Eckbusch-Hbf-Küllenhahn
Bremer Straße	628	Stralsunder Straße	Hamburger Treppe-Hbf-Sedanstraße
Nevigeser Straße	647	Briller Schloss	Hbf-Neviges-Hattingen
Nevigeser Straße	649	Briller Schloss	Hbf-Neviges-Velbert
Egenstraße	620	Kuckelsberg	Ronsdorf-Hbf-Kuckelsberg

Teil 2 - Nordhang-Verbindungsweg

Örtlichkeit	Linie	Haltestelle am K-Weg	Bus-Fahrstrecke
Vogelsangstraße	645	Eschenbeek	Raukamp-Hbf-Küllenhahn
Uellendahler Straße	625	Leipziger Straße	Raukamp-Hbf-Cronenberg
Uellendahler Straße	635	Leipziger Straße	Markland-Raukamp-Hbf-Mastweg
Weinberg	623	Weinberg	Sonnenblume-Hbf-Arrenberg
Hatzfelder Straße	627	Am Pannesbusch	Bhf Barmen-Alter Markt-Raukamp-Neviges
Hatzfelder Straße	637	Am Pannesbusch	Bhf Barmen-Alter Markt-Raukamp-Nierenhof
Wilkhausstraße	644	Windhornstraße	Windhornstraße-Alter Markt- Richard-Strauß-Allee
Müggenburg	646	Stollenstraße	Markland-Bhf Oberbarmen- Toelleturm-Parkstraße

Teil 3 - Rundwanderweg Wichlinghausen - Nächstebreck

Örtlichkeit	Linie	Haltestelle am K- Weg	Bus-Fahrstrecke
Tütersburg	610	Wichlinghauser Markt	Alter Markt-Wichlinghauser Markt
Tütersburg	612	Wichlinghauser Markt	Silberkuhle-Wichlinghauser Markt-Hbf
Tütersburg	622	Wichlinghauser Markt	Bhf Oberbarmen
Tütersburg	624	Wichlinghauser Markt	Bhf Barmen-Alter Markt-Sternenberg
Tütersburg	632	Wichlinghauser Markt	Bhf Barmen-Alter Markt-Hölkerfeld
Markland	635	Markland	Markland-Raukamp-Hbf-Hahnerberg- Mastweg
Markland	646	Markland	Markland-Wichl.Markt-Bhf Oberbarmen- Parkstraße
Schellenbecker Straße	624	Schellenbeck- Autobahn	Bhf Barmen-Alter Markt-Sternenberg
Gennebrecker Straße	618	Agnes-Miegel-Straße	Dellbusch-Sternenberg-Bhf Oberbarmen- Langerfeld
Gennebrecker Straße	624	Agnes-Miegel-Straße	Bhf Barmen-Alter Markt-Sternenberg
Vor der Beule	602	Beckacker Brücke	Schmitteborn-Bhf Oberbarmen- Haßlinghausen
Vor der Beule	612	Beckacker Brücke	Silberkuhle-Wichlinghauser Markt-Hbf

Teil 4 - Rundwanderweg Elberfeld-Süd / Teil 5 - Südhang-Verbindungsweg

Örtlichkeit	Linie	Haltestelle am K-Weg	Bus-Fahrstrecke
Ronsdorfer Straße	620	Am Walde	Hbf-Lichtscheid-Lüttringhausen
Am Freudenberf	630	Am Freudenberg	Schulzentrum Süd-Friedenshain-Ronsdorf
Jägerhofstraße	603	Obere Jägerhofstraße	Schulzentrum Süd-Hbf-Am Eckbusch
Jägerhofstraße	625	Obere Jägerhofstraße	Cronenberg-Hbf-Dönberg
Fuhlrottstraße	645	Im Johannistal	Universität-Hbf-Am Raukamp
Fuhlrottstraße	615	Im Johannistal	Remscheid City-Cronenfeld-Uni-Elberfeld City
Ravensberger Straße	613	Am Cleefkothen	Schulzentrum Süd-Hbf-Am Eckbusch
Zeppelinallee	613	Rhönstraße	Schulzentrum Süd-Hbf-Am Eckbusch
Viehhofstraße	623	In der Ossenbeck	Am Arrenberg-Hbf-Sonnenblume

Teil 6 - Rundwanderweg Barmen-Süd

Örtlichkeit	Linie	Haltestelle am K-Weg	Bus-Fahrstrecke
Obere Lichtenplatzer Str.	640	Gartensiedlung	Klinikum Barmen-Alter Markt-Toelleturm-Ronsdorf
Oberbergische Straße	CE 61	Müngstener Straße	Alter Markt-Lichtscheid-Ronsdorf
Oberbergische Straße	CE 62	Sportplatz	Alter Markt-Lichtscheid-Ronsdorf
Lichtscheider Straße	620	Kapellen	Kuckelsberg-Hbf-Lichtscheid-Ronsdorf-Lüttringhausen
Schloßstraße	628	Fingscheid	Hamburger Treppe-Hbf-Alter Markt-Sedanstraße